Regione Emilia-Romagna

Agenzia Regionale per la Sicurezza Territoriale e la Protezione Civile
Settore Sicurezza Territoriale e Protezione Civile Distretto Reno
Ufficio Territoriale di Bologna

cod. 0021

Lavori di manutenzione straordinaria su opere di contenimento degli eventi di piena per la messa in sicurezza dei territori e finalizzati al miglioramento dell'assetto idraulico

Savena Abbandonato - Diversivo - Navile

(comuni di Bologna, Castel Maggiore, Argelato, Bentivoglio, San Pietro in Casale, Malalbergo, Granarolo dell'Emilia, Minerbio, Baricella)

PROGETTO DEFINITIVO

Rev. 1

IMPORTO LAVORI € 721.549,76

TAVOLA N.	OGGETTO:	
4	Canale Diversivo Navile rilievo sezioni 1 - 2bis	
	SCALA: 1:200	18/05/2022

Visto:
Il Responsabile del Procedimento
Ing. Davide Parmeggiani

Progettisti:
Ing. Federico Marrani

Ing. Stefano Bondioli

CANALE DIVERSIVO

QUADRO D'UNIONE GENERALE

Scale: L=1:50000
H=1:100

Tav. 1



P.P. 0

NUMERO DELLE SEZIONI	1	1 BIS	1 TER	2 BIS
SOMMITA' ARGINALI D.	18.13	18.11	18.15	17.30
SOMMITA' ARGINALI S.	17.68	18.13	18.02	17.27
QUOTE DI FONDO	13.25	13.10	13.07	12.57
DISTANZE PARZIALI	1450	406	1470	
DISTANZE PROGRESSIVE	0.108	1.558	1.964	3.434

Km 0.0 2.0

1

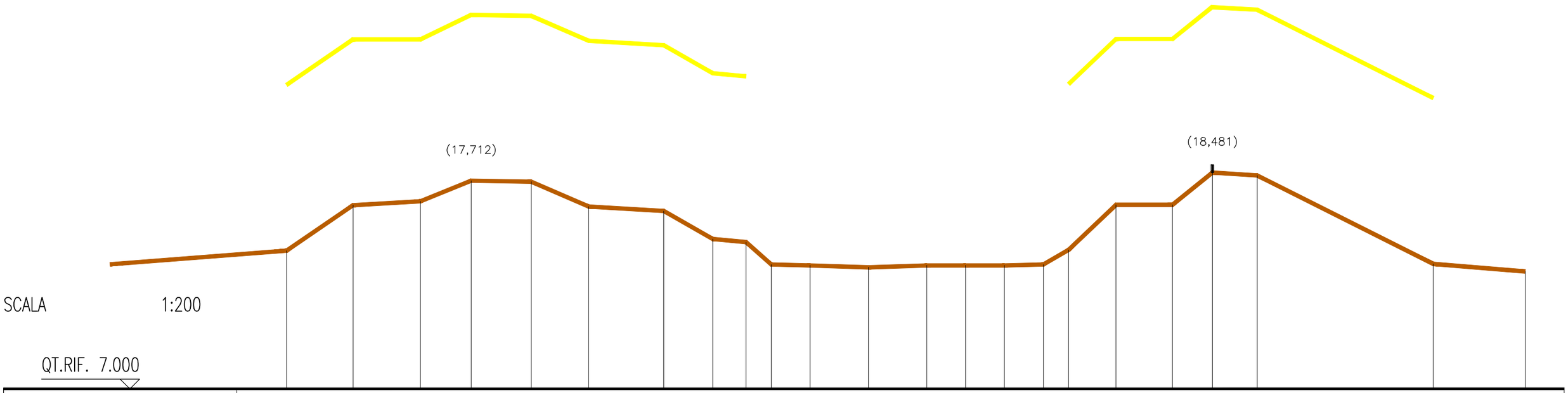

PUNTO	5	6	7	8	9	10	11	12	13	14	15	16	17	18	19	20	21	22	23	24	25	26	27
QUOTA TERRENO	14.11	16.45	16.65	17.71	17.66	16.38	16.15	14.71	14.55	13.40	13.35	13.25	13.35	13.35	13.35	13.40	14.15	16.47	16.47	18.13	17.98	13.43	13.04
DISTANZE PARZIALI		3.42	3.47	2.61	3.09	2.96	3.86	2.52	1.71	1.30	2.00	3.00	3.00	2.00	2.00	2.00	1.30	2.44	2.90	2.06	2.30	9.06	4.73
DISTANZE PROGRESSIVE	24.07	27.49	30.96	33.57	36.66	39.62	43.48	46.00	47.71	49.01	51.01	54.01	57.01	59.01	61.01	63.01	64.31	66.75	69.65	71.71	74.01	83.07	87.80
SCALA GRAFICA																							

1b

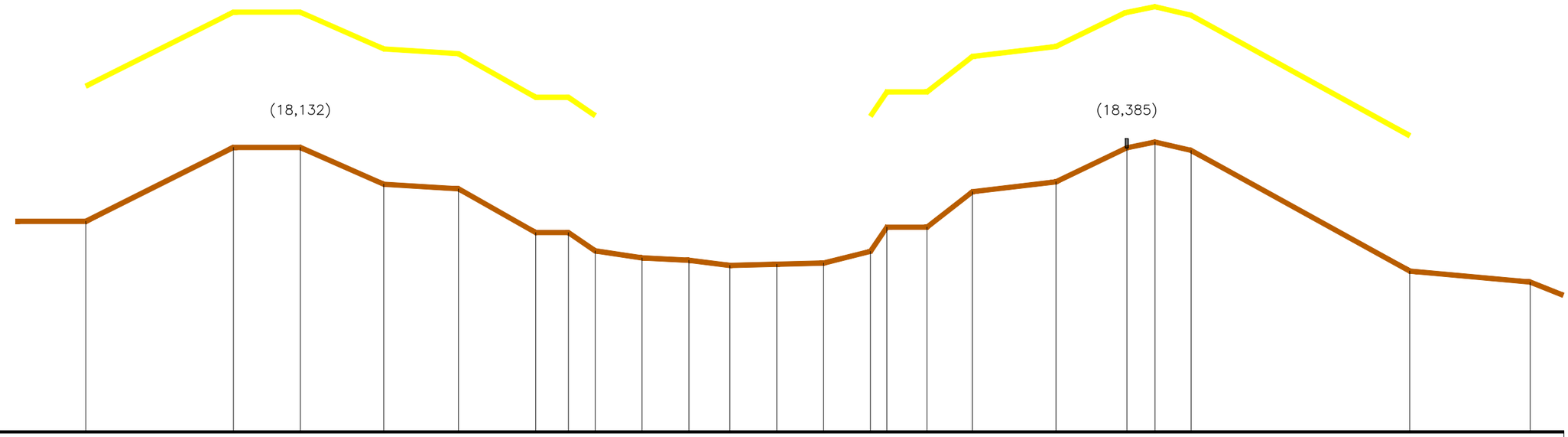

SCALA 1:200

QT.RIF. 6.000

PUNTO	6	7	8	9	10	11	12	13	14	15	16	17	18	19	20	21	22	23	24	25	26	27	28
QUOTA TERRENO	14.98	18.13	18.13	16.56	16.36	14.50	14.50	13.72	13.42	13.32	13.10	13.15	13.20	13.70	14.73	14.73	16.24	16.66	18.11	18.36	18.00	12.86	12.39
DISTANZE PARZIALI		6.30	2.85	3.56	3.19	3.29	1.40	1.14	2.00	2.00	1.75	2.00	2.00	2.00	0.70	1.71	1.94	3.56	3.03	1.20	1.54	9.33	5.14
DISTANZE PROGRESSIVE	21.23	27.53	30.38	33.94	37.13	40.42	41.82	42.96	44.96	46.96	48.71	50.71	52.71	54.71	55.41	57.12	59.06	62.62	65.65	66.85	68.39	77.72	82.86
SCALA GRAFICA																							

1c

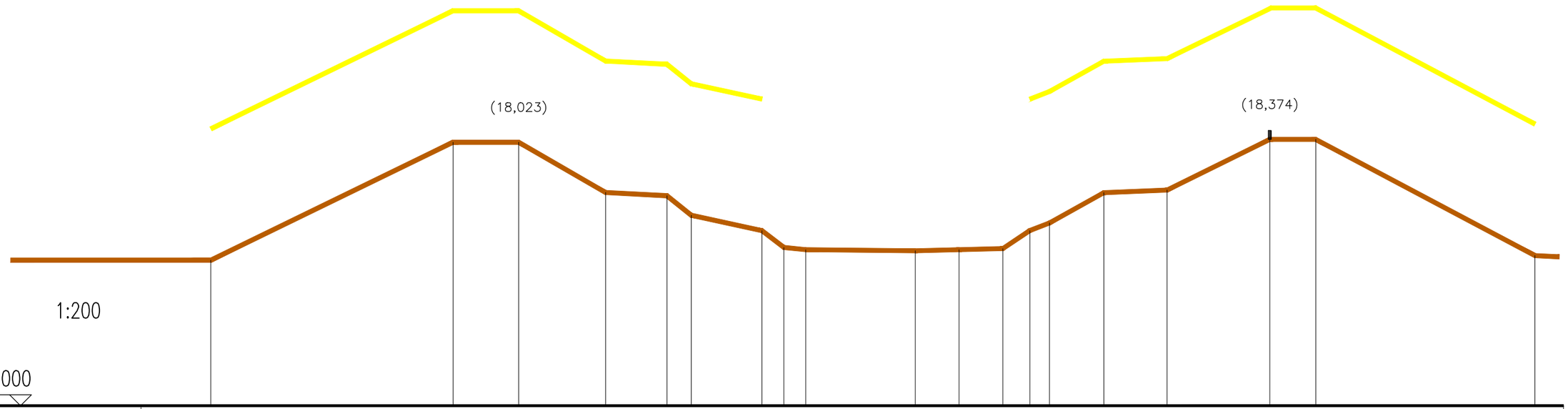

SCALA 1:200

QT.RIF. 6.000

PUNTO	2	3	4	5	6	7	8	9	10	11	12	13	14	15	16	17	18	19	20
QUOTA TERRENO	12.64	18.02	18.02	15.73	15.58	14.69	13.99	13.22	13.12	13.07	13.12	13.17	13.99	14.34	15.72	15.84	18.15	18.15	12.85
DISTANZE PARZIALI	11.06	3.00	3.97	2.80	1.11	3.23	1.00	1.00	5.00	2.00	2.00	1.23	0.90	2.48	2.89	4.69	2.10	10.01	
DISTANZE PROGRESSIVE	19.80	30.86	33.86	37.83	40.63	41.74	44.97	45.97	46.97	51.97	53.97	55.97	57.20	58.10	60.58	63.47	68.16	70.26	80.27
SCALA GRAFICA																			

2

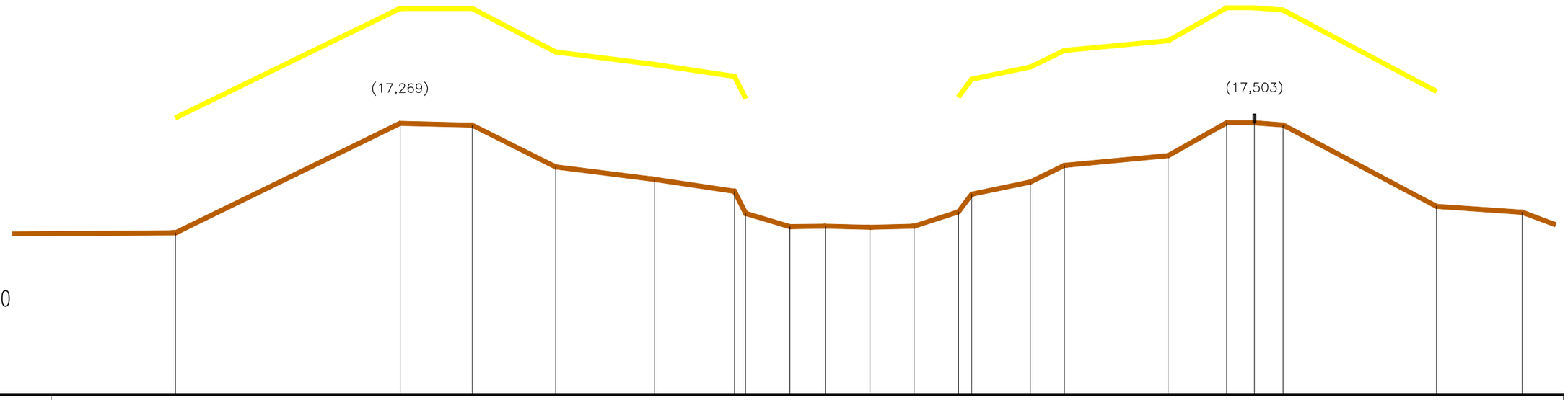

SCALA 1:200

QT.RIF. 5.000

PUNTO	3	4	5	6	7	8	9	10	11	12	13	14	15	16	17	18	19	20	21	22	23
QUOTA TERRENO	12.32	17.27	17.19	15.30	14.74	14.20	13.20	12.60	12.62	12.57	12.62	13.27	14.07	14.62	15.37	15.81	17.30	17.30	17.20	13.52	13.25
DISTANZE PARZIALI		10.16	3.26	3.77	4.46	3.63	0.50	2.00	1.62	2.00	2.00	2.00	0.60	2.65	1.54	4.69	2.65	1.25	1.30	6.93	3.88
DISTANZE PROGRESSIVE	60.69	70.85	74.11	77.88	82.34	85.97	86.47	88.47	90.09	92.09	94.09	96.09	96.69	99.34	100.88	105.57	108.22	109.47	110.77	117.70	121.58
SCALA GRAFICA																					