Regione Emilia-Romagna

AGENZIA REGIONALE PER LA SICUREZZA TERRITORIALE E LA PROTEZIONE CIVILE
SERVIZIO AREA RENO E PO DI VOLANO
SEDE DI BOLOGNA

Oggetto: OCDPC N. 622 DEL 17 DICEMBRE 2019-PRIMO STRALCIO Decreto del Presidente della GIUNTA regionale n. 54 del 02/04/2020
COD. 16380 CUP F33H20000270001. Torrente Senio Comune di Fusignano. Ricostruzione galena e realizzazione soglieria antierosiva

Importo : euro 600.000,00

CUP esatto: F33H20000300001

SEZIONI

Collaboratori:
Sig. Alessandro Benedetti
Sig. Agati,Cristina

Progettisti:
ing. Caterina Manci.si
geom. Gilbrdino,Moreghetti

Visto il Responsabile del Procedimento
Dott. Claudio MEUSSI

Lugo,

8/06/2020

Viale della Fiera, 8 - 40127 BOLOGNA (BO) - tel 051-5274530 - fax 051-5274515
e-mail: stpc.renoedovolano@regione.emilia-romagna.it pec: stpc.renoedovolano@postacert.regione.emilia-romagna.it

SEZIONE TIPO "A"

STATO DI FATTO

Sezione DX71

SCALA LUNGHEZZE 1 : 100
SCALA ALTEZZE 1 :100

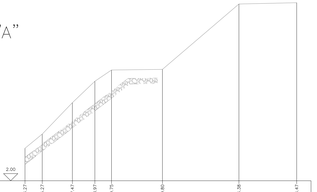

Quote Terreno	4.27	5.27	7.41	8.91	9.75	9.80	14.39	14.47						
Distanze parziali Terreno	1.21	2.11	1.57	1.17	3.56	5.36	4.04							
Progressive Terreno	0.00	1.21	3.32	4.89	6.06	9.62	14.98	19.02						
Distanze Parziali Progetto														
Quote Terreno Progetto														

SEZIONE TIPO "B"

STATO DI FATTO

SCALA LUNGHEZZE 1 : 100
SCALA ALTEZZE 1 :100

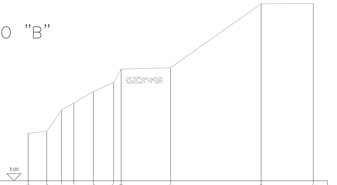

Quote Terreno	5.33	6.43	7.94	8.44	9.25	9.87	10.81	15.39	15.42					
Distanze parziali Terreno	1.30	1.03	0.86	1.38	1.41	0.94	3.46	6.34	3.65					
Progressive Terreno	0.00	1.30	2.33	3.19	4.57	5.98	6.91	9.97	16.31	19.96				
Distanze Parziali Progetto														
Quote Terreno Progetto														

SEZIONE TIPO "C"

STATO DI FATTO

Sezione DX57

SCALA LUNGHEZZE 1 : 100
SCALA ALTEZZE 1 :100

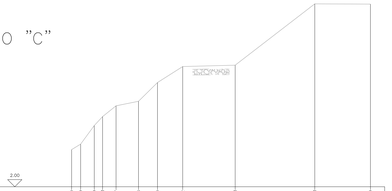

Quote Terreno	6.60	6.99	7.29	7.61	8.01	7.88	9.30	10.42	10.51	14.81	14.79			
Distanze parziali Terreno	0.96	0.96	0.94	1.57	1.33	1.77	3.67	5.57	3.89					
Progressive Terreno	0.00	0.96	1.92	2.86	3.71	4.68	6.45	11.45	17.02	20.91				
Distanze Parziali Progetto														
Quote Terreno Progetto														

SEZIONE TIPO "D"

STATO DI FATTO

Sezione DX94

SCALA LUNGHEZZE 1 : 100
SCALA ALTEZZE 1 :100

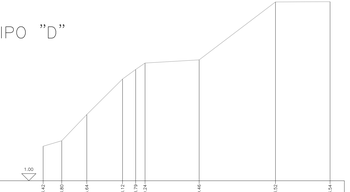

Quote Terreno	3.42	3.80	5.64	8.12	8.79	9.24	9.46	13.52	13.54					
Distanze parziali Terreno	1.28	1.76	2.50	0.92	0.92	3.79	5.34	3.83						
Progressive Terreno	0.00	1.28	3.06	5.56	6.48	7.13	10.92	16.26	20.09					
Distanze Parziali Progetto														
Quote Terreno Progetto														

SEZIONE TIPO "A"

PROGETTO

Sezione DX71

SCALA LUNGHEZZE 1 : 100
SCALA ALTEZZE 1 :100

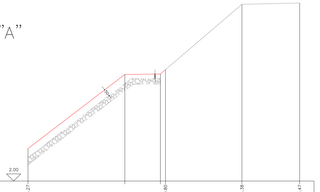

Quote Terreno	4.27	9.80	14.39	14.47										
Distanze parziali Terreno	5.36													
Progressive Terreno	0.00	9.62	14.98	19.02										
Distanze Parziali Progetto	6.78	2.49	5.36	4.04										
Quote Terreno Progetto	4.27	9.40	9.45 / 9.80	14.39	14.47									

SEZIONE TIPO "B"

PROGETTO

SCALA LUNGHEZZE 1 : 100
SCALA ALTEZZE 1 :100

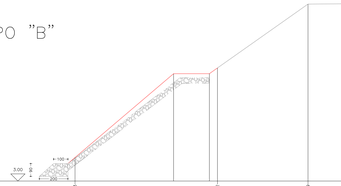

Quote Terreno	5.33	10.82	15.39	15.42										
Distanze parziali Terreno	6.34	3.65												
Progressive Terreno	0.00	9.97	16.31	19.96										
Distanze Parziali Progetto	6.89	2.50	6.34	3.65										
Quote Terreno Progetto	5.33	10.00	10.32 / 10.82	15.39	15.42									

SEZIONE TIPO "C"

PROGETTO

Sezione DX57

SCALA LUNGHEZZE 1 : 100
SCALA ALTEZZE 1 :100

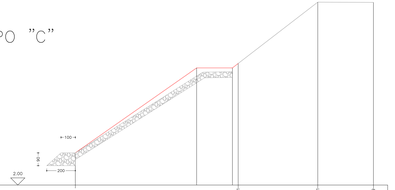

Quote Terreno	6.60	10.51	14.81	14.79										
Distanze parziali Terreno	11.40	5.57	3.89											
Progressive Terreno	0.00	11.45	17.02	20.91										
Distanze Parziali Progetto	8.50	2.50	5.57	3.89										
Quote Terreno Progetto	6.27	10.20	10.32 / 10.51	14.81	14.79									

SEZIONE TIPO "D"

PROGETTO

Sezione DX94

SCALA LUNGHEZZE 1 : 100
SCALA ALTEZZE 1 :100

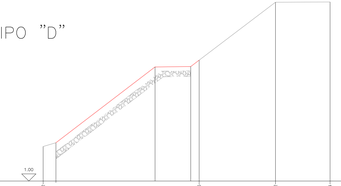

Quote Terreno	3.42	9.46	13.52	13.54										
Distanze parziali Terreno	10.92	5.34	3.83											
Progressive Terreno	0.00	10.92	16.26	20.09										
Distanze Parziali Progetto	3.90	6.94	2.50	5.34	3.83									
Quote Terreno Progetto	3.42	3.90	8.99	8.99 / 9.46	13.52	13.54								

SEZIONE TIPO "A"

COMPARTO

Sezione DX71

SCALA LUNGHEZZE 1 : 100
SCALA ALTEZZE 1 :100

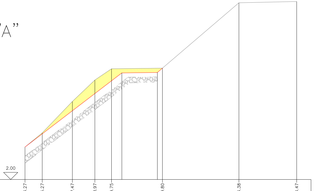

Quote Terreno	4.27	5.27	7.41	8.91	9.75	9.80	14.39	14.47						
Distanze parziali Terreno	1.21	2.11	1.57	1.17	3.56	5.36	4.04							
Progressive Terreno	0.00	1.21	3.32	4.89	6.06	9.62	14.98	19.02						
Distanze Parziali Progetto	6.78	2.45	5.36	4.04										
Quote Terreno Progetto	4.27	9.40	9.45 / 9.80	14.39	14.47									

SEZIONE TIPO "B"

COMPARTO

SCALA LUNGHEZZE 1 : 100
SCALA ALTEZZE 1 :100

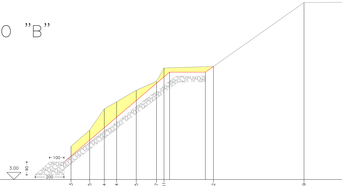

Quote Terreno	5.33	6.43	7.94	8.44	9.25	9.87	10.81	10.82	15.39	15.42				
Distanze parziali Terreno	1.30	1.03	0.86	1.38	1.41	0.94	3.46	6.34	3.65					
Progressive Terreno	0.00	1.30	2.33	3.19	4.57	5.98	6.91	9.97	16.31	19.96				
Distanze Parziali Progetto	6.89	2.50	6.34	3.65										
Quote Terreno Progetto	5.33	10.00	10.32 / 10.82	15.39	15.42									

SEZIONE TIPO "C"

COMPARTO

Sezione DX57

SCALA LUNGHEZZE 1 : 100
SCALA ALTEZZE 1 :100

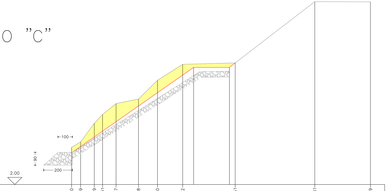

Quote Terreno	6.60	6.99	7.29	7.61	8.01	7.88	9.30	10.42	10.51	14.81	14.79			
Distanze parziali Terreno	0.96	0.96	0.94	1.57	1.33	1.77	3.67	5.57	3.89					
Progressive Terreno	0.00	0.96	1.92	2.86	3.71	4.68	6.45	11.45	17.02	20.91				
Distanze Parziali Progetto	8.50	2.50	5.57	3.89										
Quote Terreno Progetto	6.27	10.20	10.32 / 10.51	14.81	14.79									

SEZIONE TIPO "D"

COMPARTO

Sezione DX94

SCALA LUNGHEZZE 1 : 100
SCALA ALTEZZE 1 :100

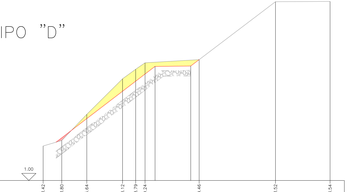

Quote Terreno	3.42	9.46	13.52	13.54										
Distanze parziali Terreno	1.28	1.76	2.50	0.92	0.92	3.79	5.34	3.83						
Progressive Terreno	0.00	1.28	3.06	5.56	6.48	7.13	10.92	16.26	20.09					
Distanze Parziali Progetto	3.90	6.94	2.50	5.34	3.83									
Quote Terreno Progetto	3.42	3.90	8.99	8.99 / 9.46	13.52	13.54								