AGENZIA REGIONALE PER LA SICUREZZA TERRITORIALE E LA PROTEZIONE CIVILE
SERVIZIO SICUREZZA TERRITORIALE E PROTEZIONE CIVILE – PARMA

Legge di finanziamento: Decreto del Presidente del Consiglio dei ministri del 27 febbraio 2019 "Assegnazione di risorse finanziarie di cui all'articolo 1, comma 1028, della legge 30 dicembre 2018, n. 145". Piano degli interventi urgenti relativi agli eventi metereologici giugno, luglio, agosto 2017 - OCDPC 511/2018; 8-12 dicembre 2017 - OCDPC 503/2018; 2 febbraio-19 marzo 2018 – OCDPC 533/2018; 27 ottobre-5 novembre 2018 - OCDPC 558/2018 annualità 2021

Codice intervento: 16927

***Titolo intervento*:** Intervento di sistemazione idraulica-idrogeologica del bacino del torrente Termina di Castione.

Importo del finanziamento: € 380.000,00

Bacini*:* T. Termina - **Comuni*:*** Traversetolo, Lesignano de' Bagni (PR)

Coordinate baricentriche WGS84: LAT:_44.620175; LONG: 10.376338

CUP: F75H19000090001 **CIG:**

Allegato n. 3	**INQUADRAMENTO TERRITORIALE E PARTICOLARI ESECUTIVI** (Scale Varie)	**Progetto** ☐ Fattibilità ☐ definitivo ■ esecutivo

GRUPPO DI PROGETTAZIONE:

Dott. Geol. Luigi Lopardo

Arch. Ing. Germano Grilli

Dott. Agr. Antonio Cassani

Visto di validazione
(art 26, co. 8 D.Lgs. n. 50/2016)
Il Responsabile Unico del Procedimento
Ing. Gabriele Bertozzi
(documento firmato digitalmente)

Parma 30 Maggio 2021

e-mail: stpc.parma@regione.emilia-romagna.it - pec: stpc.parma@postacert.regione.emilia-romagna.it
SEDE OPERATIVA: Strada Garibaldi, 75 - 43121 Parma (PR) - tel 0521.788711

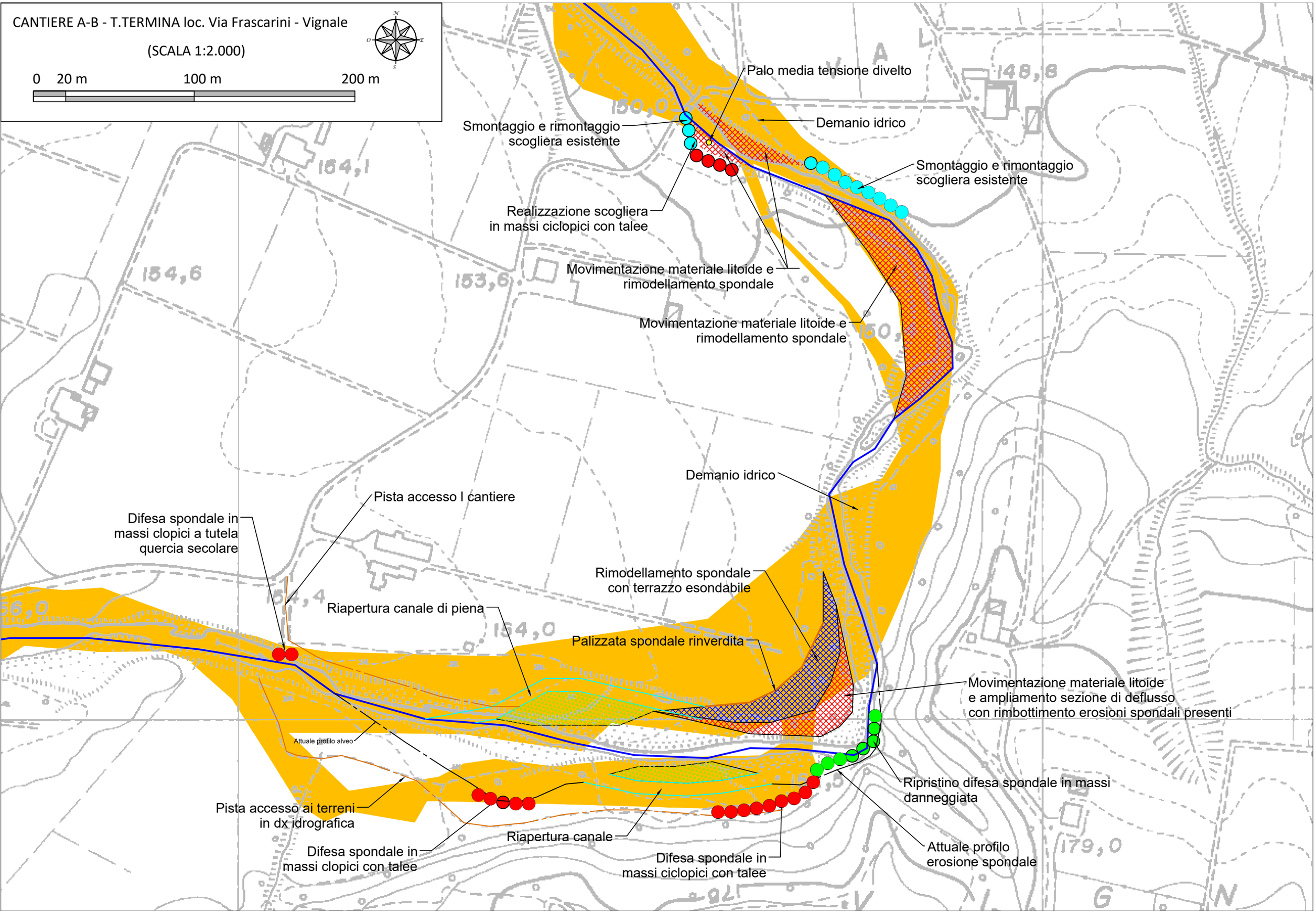
CANTIERE A-B - T.TERMINA loc. Via Frascarini - Vignale
(SCALA 1:2.000)
0 20 m 100 m 200 m
Palo media tensione divelto
Demanio idrico
Smontaggio e rimontaggio scogliera esistente
Smontaggio e rimontaggio scogliera esistente
Realizzazione scogliera in massi ciclopici con talee
Movimentazione materiale litoide e rimodellamento spondale
Movimentazione materiale litoide e rimodellamento spondale
Demanio idrico
Pista accesso I cantiere
Difesa spondale in massi clopici a tutela quercia secolare
Rimodellamento spondale con terrazzo esondabile
Riapertura canale di piena
Palizzata spondale rinverdita
Movimentazione materiale litoide e ampliamento sezione di deflusso con rimbottimento erosioni spondali presenti
Attuale profilo alveo
Ripristino difesa spondale in massi danneggiata
Pista accesso ai terreni in dx idrografica
Riapertura canale
Difesa spondale in massi clopici con talee
Difesa spondale in massi ciclopici con talee
Attuale profilo erosione spondale
148,8
150,0
164,1
154,6
153,6
154,4
154,0
179,0

CANTIERE C - T.TERMINA loc. Traversetolo - Via Scaramino

(SCALA 1:2.000)

0 20 m 100 m 200 m

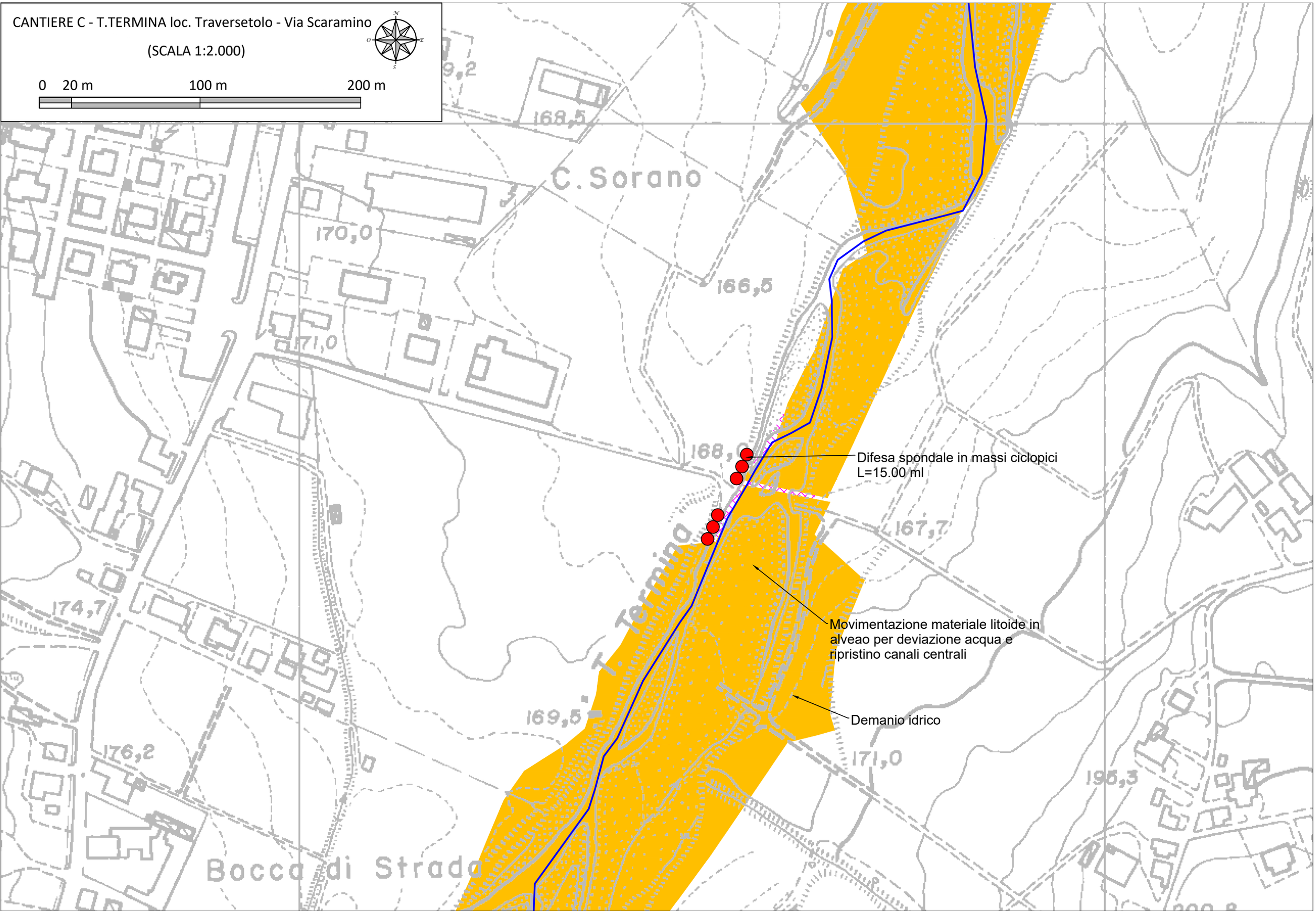

CANTIERE D - T.TERMINA loc. Bocca di Strada

(SCALA 1:2.000)

0 20 m 100 m 200 m

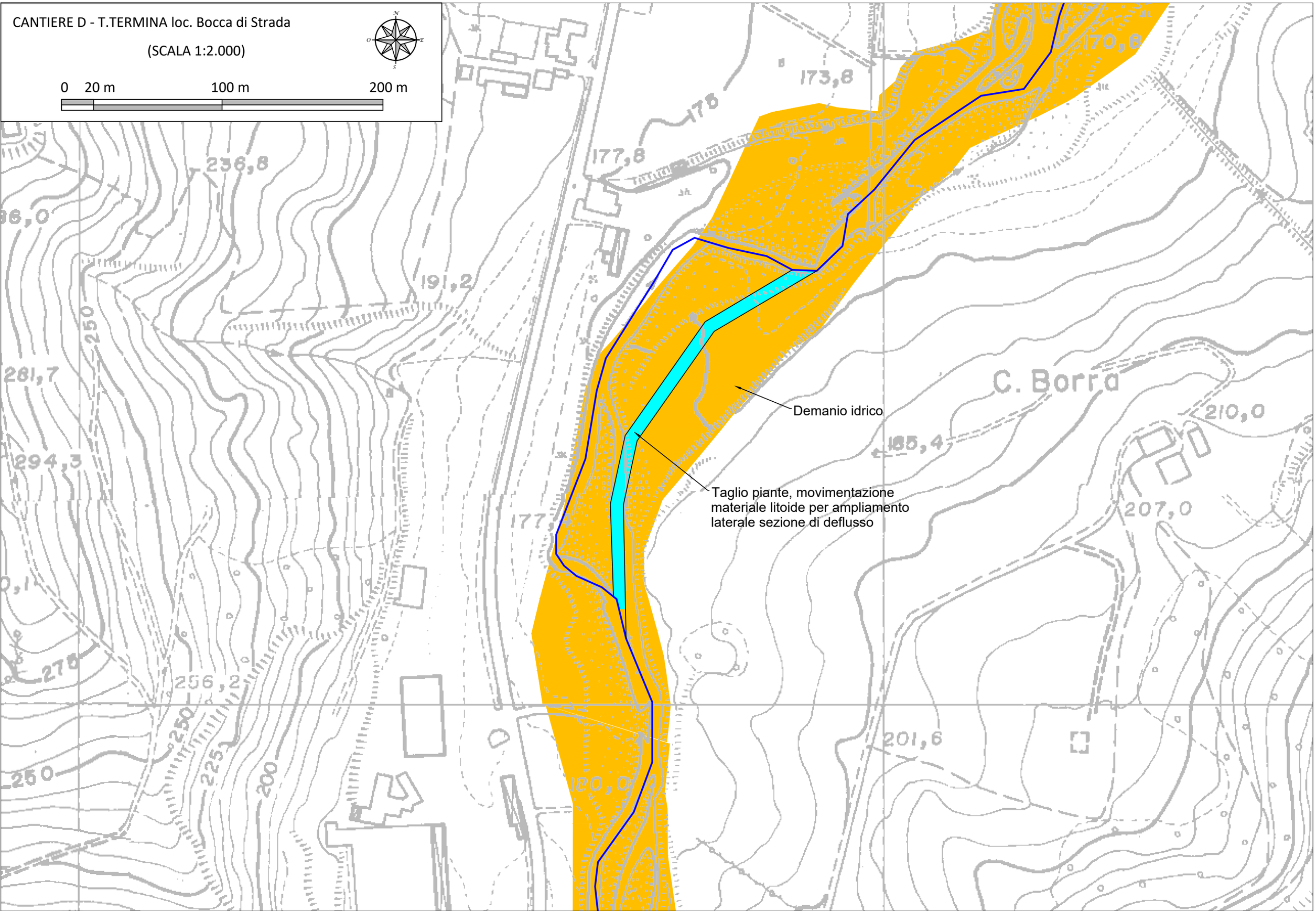

CANTIERE E - T.TERMINA loc. Ponte due Termine

(SCALA 1:2.000)

0 20 m 100 m 200 m

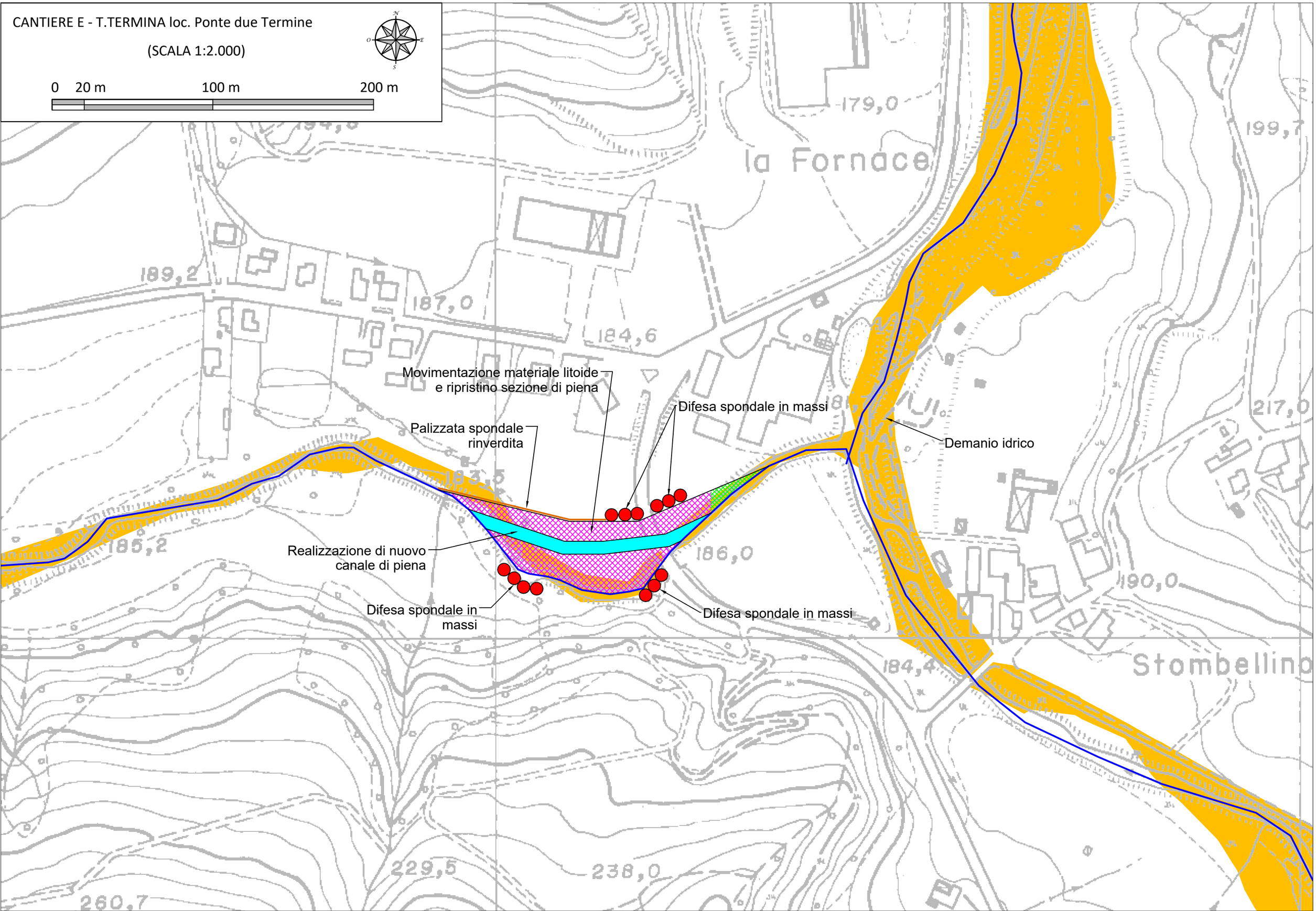

CANTIERE F - T.TERMINA loc.Castione Baratti - Orio

(SCALA 1:1.000)

0 20 m 100 m 200 m

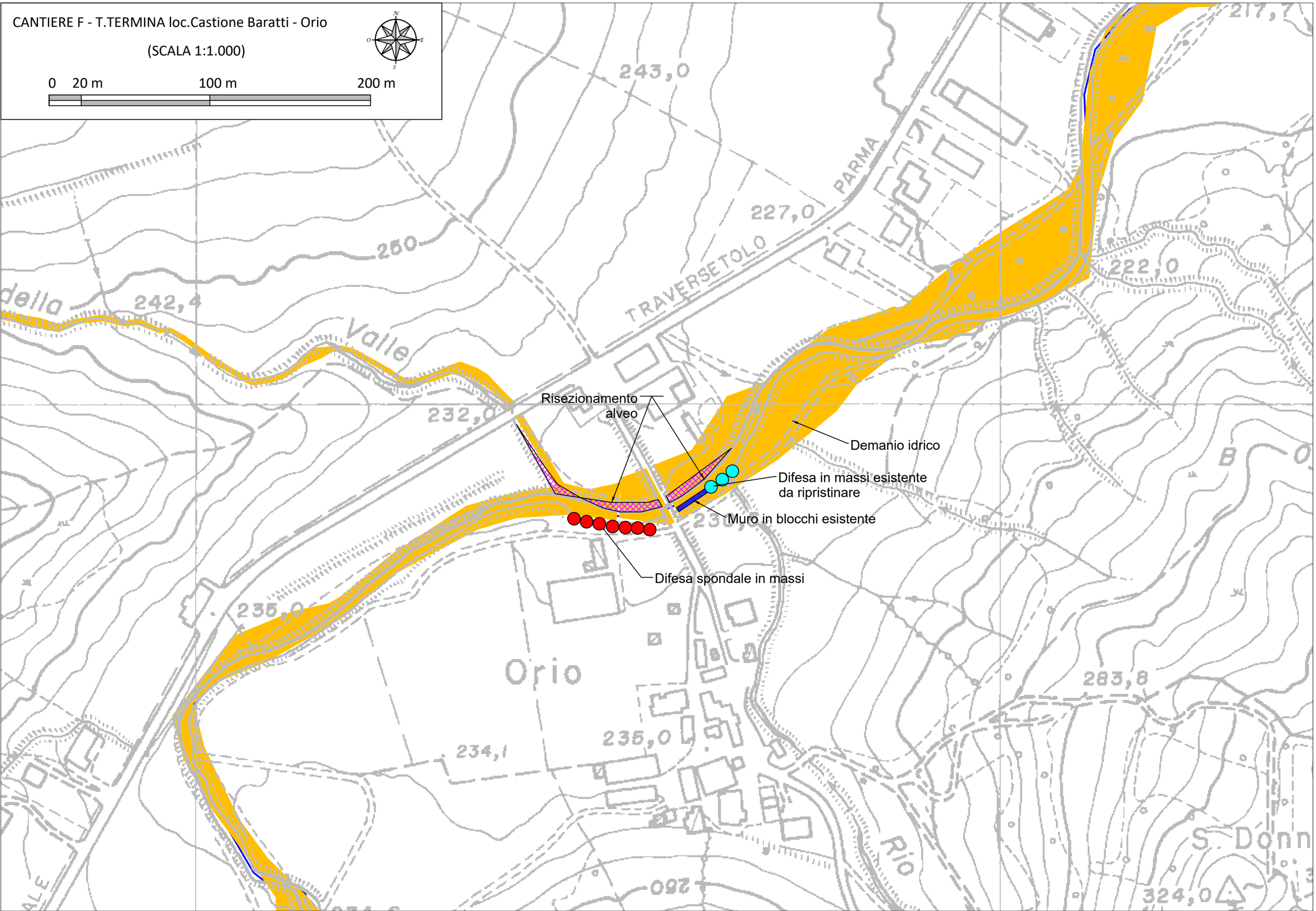

CANTIERE G - T.TERMINA loc. Bivio Faviano

(SCALA 1:1.000)

0 20 m 100 m 200 m

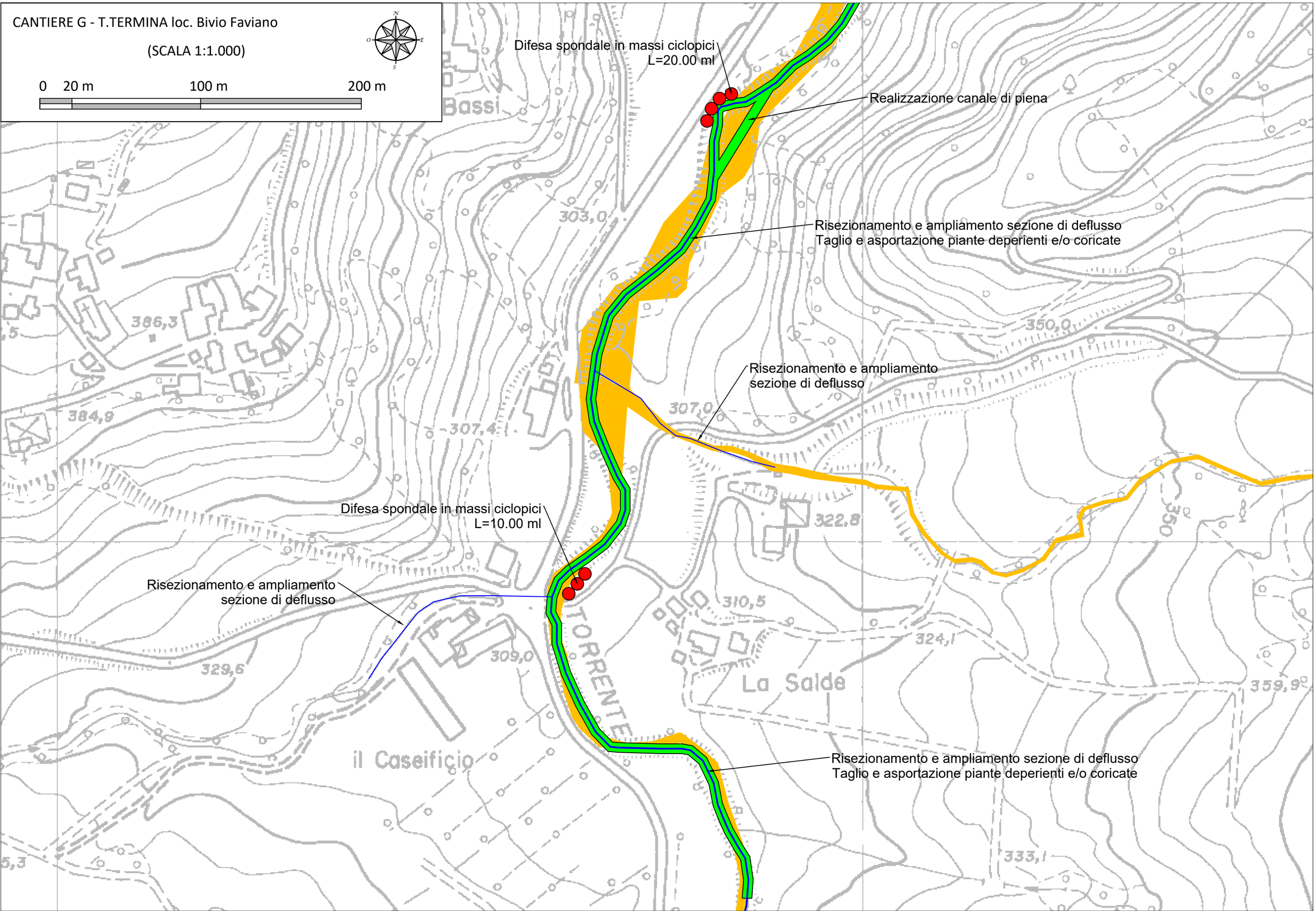

CANTIERE G - T.TERMINA loc. Bivio Faviano

(SCALA 1:1.000)

0 20 m 100 m 200 m

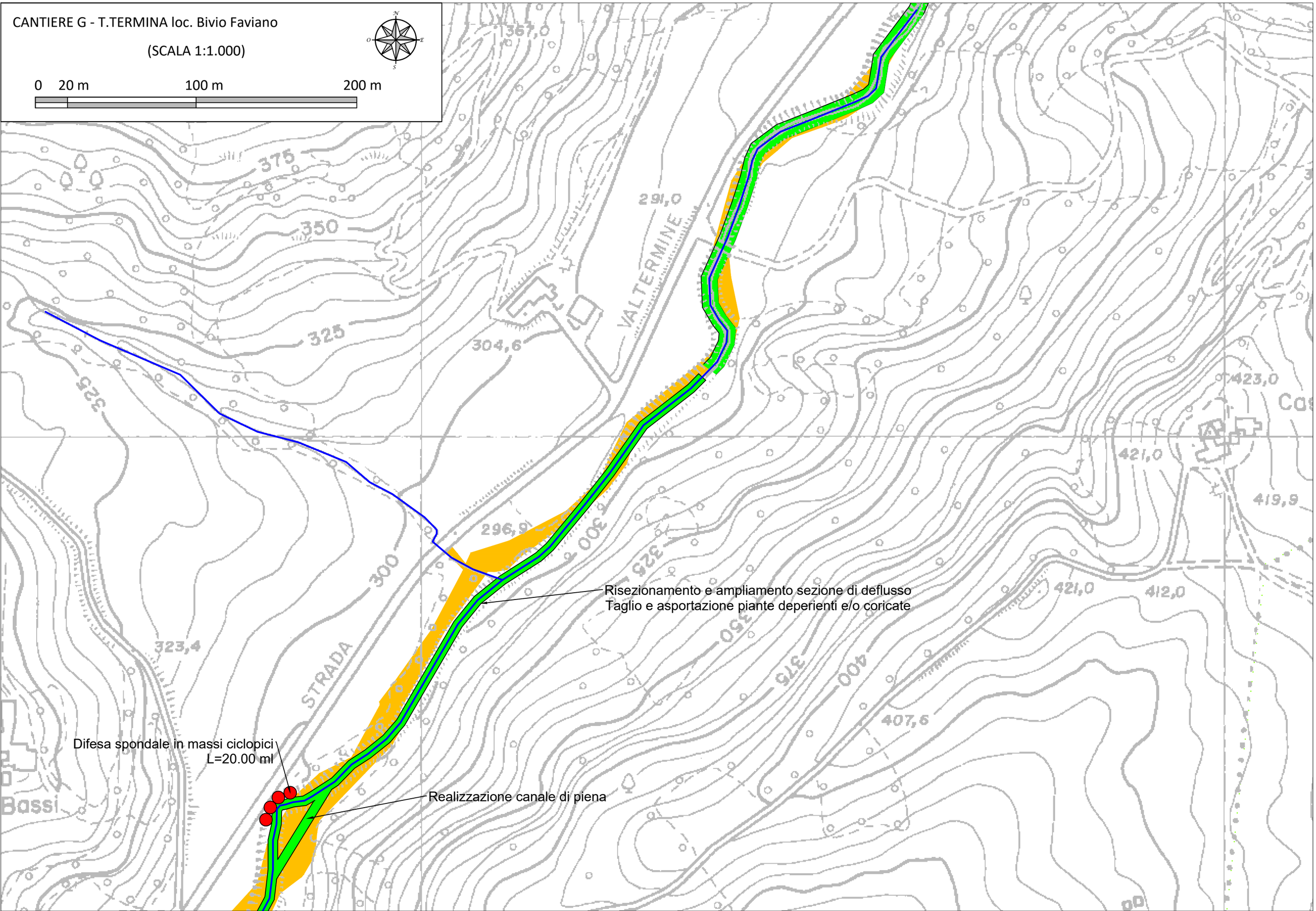

SEZIONE SCOGLIERA TIPO CON TALEE

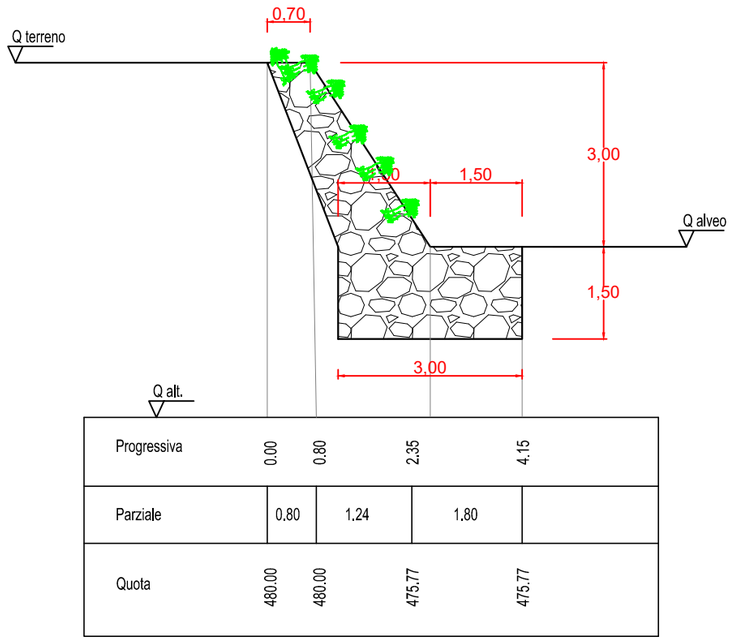

PALIZZATA TIPO IN LEGNAME CHIUSA CON TIRANTI E TALEE

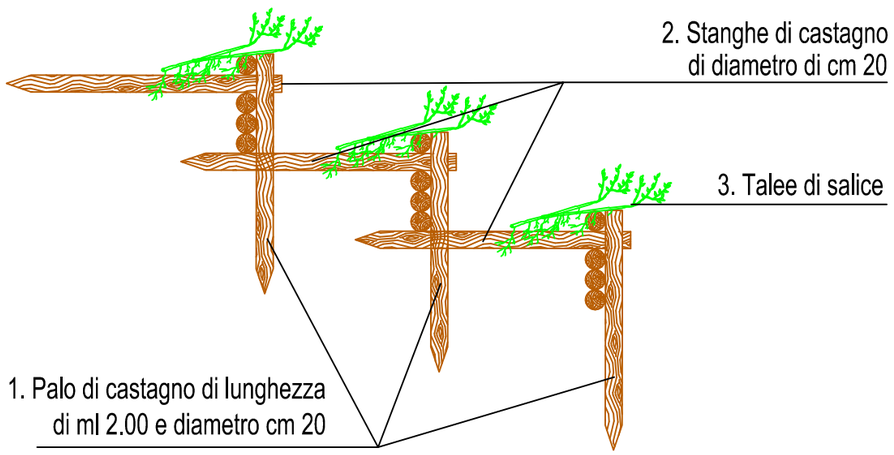

Movimentazione in alveo con rimodellamento spondale: Loc.
Frascarini - Vignale - Via Scaramino - Bocca di Strada -
Ponte due Termine - Castione Baratti

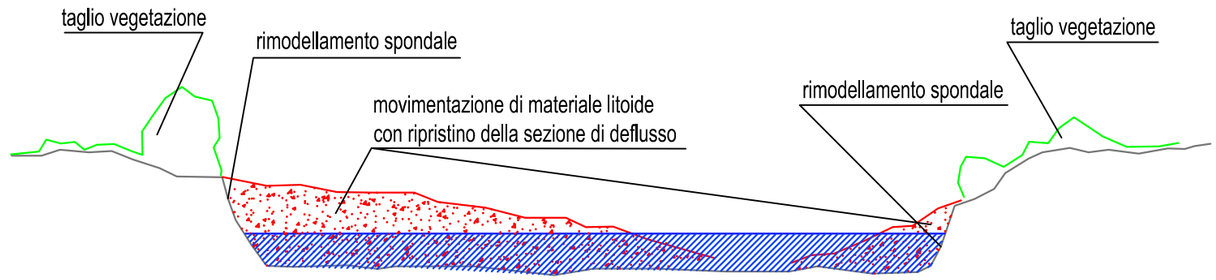

Realizzazione di terrazzo esondabile con palizzata e talee: Vignale

Realizzazione di canale secondario: Via Scaramino - Bivio Faviano

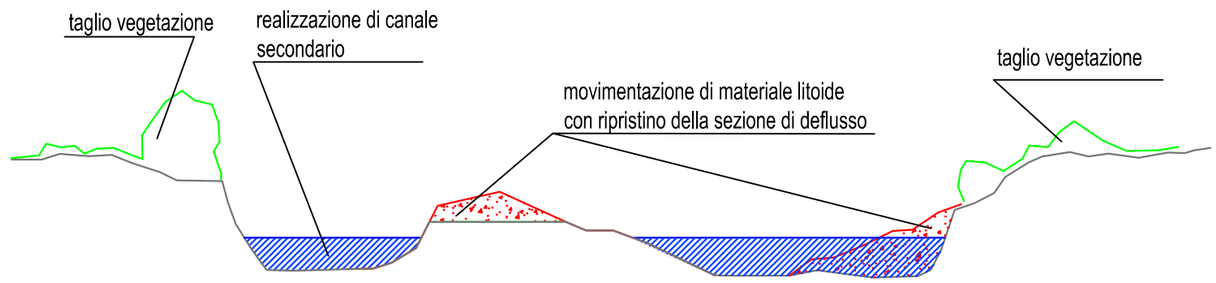
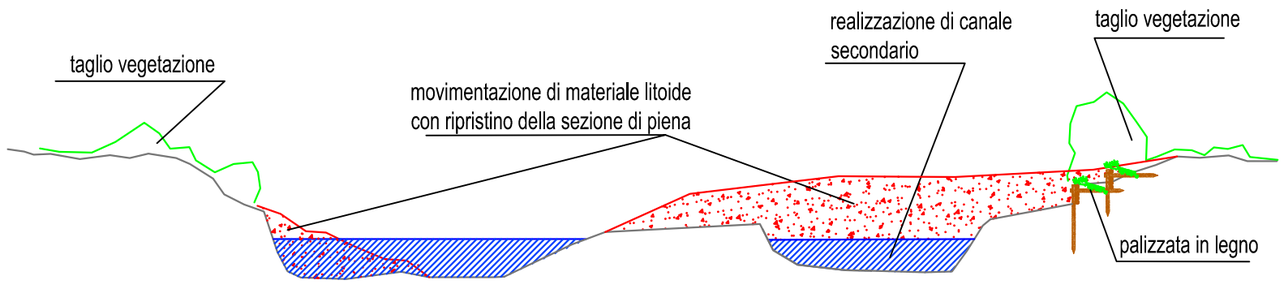
Realizzazione di canale secondario: Ponte Due Termina